
















DIPUTACIÓN DE VALENCIA

Servicio de Asistencia Técnica
Cooperación Municipal

-  CARRETERAS
-  RESERVA CARRETERAS
-  VÍAS PECUARIAS
-  1 CORDEL DEL CARRIL
-  2 VEREDA DE LAS POZAS
-  3 VEREDA DEL PUENTE DE LA HOYA HERMOSA A TORREALTA
-  CAUCES Y BARRANCOS
-  SUELO URBANO
-  SUELO URBANIZABLE
-  DOTACIONAL
-  4 CEMENTERIO
-  6 DEPURADORA
-  5 POLIDEPORTIVO
-  RESERVA DOTACIONAL - AMPLIACION CEMENTERIO
-  ZONA VERDE

PROYECTO:

PLAN GENERAL DE TORREBAJA

Arquitecta:
María Jesús
Camacho Jiménez

ORDENACIÓN ESTRUCTURAL
ESTRUCTURA DEL TERRITORIO

Coordinador:
Antonio Ferrer Pérez

Torre Baja Marzo de 2.003

Escala 1/10.000

Plano nº

5